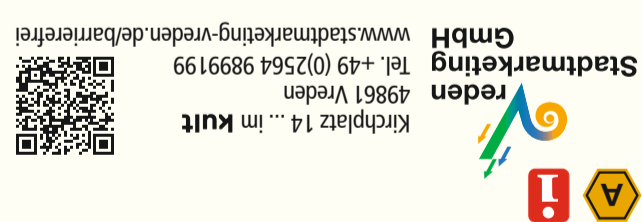




**Vreden verbindet!**  
10.000-jährige Geschichte, Moore, Venngebiete und Heiden, Kultur- und Kunstschätze, beschauliche Kirchdörfer, eine lebendige Innenstadt und die nördlichste Flamingokolonie Europas.

»NaturTour Vreden für Alle« verbindet!  
Vreden ist ein herrlicher Ferienort und bietet aktive Erholung und tolle Natur- und Kulturerlebnisse. Viele Sehenswürdigkeiten, Hotels, Restaurants und Ferienwohnungen tragen das Qualitätszeichen „Reisen für Alle“. Damit stehen verlässliche Informationen zur Barrierefreiheit zur Verfügung. „Reisen für Alle“ ausgezeichnete Betriebe bieten dank strenger Auswahlkriterien angenehme Ferien für Alle - ob Familien, ältere Menschen oder Menschen mit Einschränkungen.



Mit freundlicher Unterstützung:

## Die Vredener »Reisen für Alle«-Partner und die Sehenswürdigkeiten entlang der Strecke

A

**kult** – Kultur und Lebendige Tradition –  
Kirchplatz 14  
48691 Vreden  
Telefon: +49 (0)2564 98 99 100  
www.kult-westmuensterland.de

B

**Ferienhaus „Robert“**  
Kleinemast 8  
48691 Vreden  
Telefon: +49 (0)2564 390 239  
E-Mail: robert-angelika@gmx.de

C

**Offshore Berkelbeach**  
Stadtlohner Straße 71  
48691 Vreden  
Telefon: +49 (0)2564 93 160  
www.berkelbeach.de



D

**Café Plus**  
Up de Bookholt 17  
48691 Vreden  
Telefon: +49 (0)2564 950 16-170  
E-Mail: cafe@hausfruechting.de



E

**Meyerink Hotel & Restaurant**  
Up de Bookholt 42-52  
48691 Vreden  
Telefon: +49 (0)2564 93 160  
www.hotel-meyerink.de



F

**Irrgarten Zwillbrock**  
Zwillbrock 55  
48691 Vreden  
Telefon: +49 (0)2564 97 895  
www.zwillbrockirrgarten.de



G

**Zwillbrocker Venn Biol. Stat. Zwillbrock**  
Zwillbrock 10  
48691 Vreden  
Telefon: +49 (0)2564 98 600  
www.bs-zwillbrock.de



I

**Hotel „Am Kring“ Restaurant**  
Kring 8  
48691 Vreden  
Telefon: +49 (0)2564 93 080  
www.amkring.de



J

**Wirtshaus am Gänsemarkt**  
Lindenallee 32  
48691 Vreden  
Telefon: +49 (0)2564 989 00 41  
www.wirtshaus-am-gaensemarkt.de



K

**Ferienwohnung WohlfühlWohn**  
Windmühlentor 33a  
48691 Vreden  
Telefon: +49 (0)2564 2364  
E-Mail: einfach.joerg@t-online.de



L

**Gaststätte Schwing**  
Doemern 5  
48691 Vreden  
Telefon: +49 (0)2564 2599  
www.schwing-vreden.de



M

**Scherenschnittmuseum**  
Markt 6  
48691 Vreden  
Telefon: +49 (0)2564 950 89 27  
www.scherenschnittmuseum.de



### 7 Geburtsort Soziale Marktwirtschaft

In das Herz-Jesu-Kloster war von 1943 bis 1949 die Forschungsstelle für allgemeine und textile Marktwirtschaft der Universität Münster ausgelagert worden. Der Leiter der Forschungsstelle Dr. Alfred Müller-Armack verfasste hier sein Werk „Wirtschaftslenkung und Marktwirtschaft“ in dem er erstmals den Begriff „Soziale Marktwirtschaft“ einführt. Sein Konzept war der Grundstein für das sog. Wirtschaftswunder der Bundesrepublik.

### 8 Vredener Landwehr

Ganz in der Nähe des Herz-Jesu-Klosters haben sich im Wald Reste der Vredener Landwehr erhalten. Die Landwehr war eine ca. 1380 um Vreden aufgeworfene Schutzwallanlage, die hier aus zwei Wällen mit drei Gräben bestand. Die Landwehr schützte die Höfe sowie das Acker- und Weideland von Vreden. Die Wälle mit Strauchwerk und Ranken bestückt wirkten wie eine lebendige Mauer. An einigen wenigen Durchlässen konnte man die Landwehr passieren, die bewacht und mit Schlagbäumen gesichert waren.

### 9 Der „Schienenweg“ (Venndiek)

Der Weg Venndiek hat noch einen zweiten Namen: „Schienenweg“. Diese Bezeichnung erinnert an die Vredener Tonindustrie, die von 1909 bis 1968 in Vreden Ziegelsteine und Dachziegel produzierte. Vom Tonwerk (ehem. Standort heute: Ziegeleistraße) führten die Schienen der Feldbahn zu den Tonfeldern in Ellewick. Als die Lehmförderung aufgegeben wurde, entstand an den wassergefüllten Tongruben das Wochenendhausgebiet Seerose.

### 10 Ellewicker Feld

Das Ellewicker Feld ist ein Naturschutzgebiet, das als Feuchtwiesenfläche ein ideales Nahrungs- und Brutgebiet für zahlreiche Wat- und Wiesenvögel ist. Besonders auch für Zugvögel ist das Areal von 58 ha als Rast- und Lebensraum wichtig. Die Grünlandflächen werden extensiv bewirtschaftet und lassen sich über den Aussichtsturm weit überblicken. Weitere Informationen www.bs-zwillbrock.de

### 11 Gedenkstein Burloer Konvention

Unweit des Knotenpunkts 48 steht an der deutsch-niederländischen „Grünen Grenze“ ein Gedenkstein, der an die Burloer Konvention von 1765 erinnert. Damals wurden Grenzstreitigkeiten zwischen dem Fürstbistum Münster und dem Herzogtum Geldern verhandelt. Der Grenzverlauf wurde daraufhin 1766 von Vreden bis Bocholt mit 186 Grenzsteinen versehen. Dieser Gedenkstein, der 2017 enthüllt wurde, trägt die Wappen der Nachbarstädte Vreden und Winterswijk.

### 12 Zwillbrocker Venn

Nachdem Jahrhunderte lang im Zwillbrocker Venn Torf gestochen wurde und dieses dann in den 1930er Jahren endete, wurde das Gebiet schon 1938 als Naturschutzgebiet ausgewiesen. Seit Jahrzehnten gilt das Venn als größte binnenländische Lachmöwen-Brutkolonie Deutschlands und ist auch Heimat von zahlreichen Entenarten und anderen Vögeln. Neben den ein-

heimischen Arten brüten hier seit den frühen 1980er Jahren auch Flamingos, die vermutlich Zooflüchtlinge waren, die das Venn somit zum Standort der nördlichsten wildlebenden Flamingo-Kolonie weltweit macht.

### 13 Barockkirche Zwillbrock

Ein besonderes barockes Kleinod ist die Kirche St. Franziskus in Zwillbrock. Ihre Entstehung geht zurück in die Zeit, als die niederländischen Katholiken im eigenen Land ihren Glauben nicht praktizieren durften. Die erste Kapelle wurde 1652 von Bocholter Minoriten eingerichtet. Der heutige Barockbau wurde 1717 begonnen, der zusammen mit den Klostergebäuden eine U-förmige Anlage bildete. Die originale Innenausstattung zählt heute zu den am besten erhaltenen in Westfalen. Die Orgel kommt neben den Gottesdiensten auch bei Konzerten zum Einsatz.

### 14 Klosterareal der Barockkirche

Vom einstigen Kloster sind heute noch einige Bildstöcke im Umfeld der Kirche erhalten. Das Gelände um die Kirche wurde zwischen 2007 und 2013 umgestaltet und lässt mit der Wegeführung, dem Klostergarten und den modernen Kreuzwegstationen ein Gefühl dafür entstehen, wie das Klostergelände früher war. Über den Klappendiek, vorbei an der Andachtsstätte „Maria zum Klappendiek“, gelangt man auf kürzestem Wege zur nahen deutsch-niederländischen Grenze.

### 15 Biologische Station Zwillbrock

Das ehem. Zwillbrocker Schulhaus bildet zusammen mit neueren Erweiterungsbauten seit 1988 die Biologische Station Zwillbrock. Sie betreut ca. 3.200 ha Moore, Heiden und Feuchtwiesen im Kreis Borken. In dem Besucherzentrum informiert die Naturerlebnisausstellung über die Natur- und Kulturlandschaft des westlichen Münsterlands.

### 16 Gedenkstein an die erste hl. Messe

Der große Findling mit der Bronzeplatte erinnert an die erste heilige Messe, die Weihnachten 1651 im damaligen Zwillbrocker Wald von Minoriten-Patres aus Bocholt an dieser Stelle abgehalten wurde, um den verfolgten niederländischen Katholiken den Gottesdienst unter freiem Himmel zu ermöglichen.

### 17 Crosewicker Feld

Das Crosewicker Feld umfasst ungefähr 50 ha, ist im Eigentum der NRW-Stiftung und wird von der Biologischen Station Zwillbrock betreut. Dieser Grünland-Hecken-Komplex wird von ansässigen Landwirten extensiv bewirtschaftet. Kleingewässer und Hecken wurden zur Erhöhung der Artenvielfalt teilweise neu angelegt und der Grundwasserstand angehoben.

### 18 Crosewicker Grenzwald

Der Crosewicker Grenzwald ist ein Naturschutzgebiet mit 7,1 ha Größe. Er entspricht weitgehend der natürlichen Waldgesellschaft und besteht hauptsächlich aus Stieleichen sowie Sand- und Moorbirken. Mittelpunkt des Gebietes ist eine Glockenheidefläche und ein angrenzender Heideweiler, der für viele Pflanzen und Tiere einen idealen Lebensraum darstellt.

### 19 Grenzsteine

Auf wenigen Metern begleiten zahlreiche historische Grenzsteine aus Sandstein die Straße. Eingemeißelt sind in diese Steine die Wappen des Herzogtums Geldern und des Fürstbistums Münster, die Jahreszahl 1766 und die laufende Nummer. Dazwischen gibt es auch einfachere Steine, die nur „M“ für Münster und „G“ für Geldern tragen. Weitere Steine, die wie kleine Obelisken aussehen, wurden im 19. Jh. aufgestellt.

### 20 Kapelle St. Antonius

Die Kapelle St. Antonius von Padua in Oldenkott geht auf die Initiative der Zwillbrocker Minoriten-Patres zurück, die sie 1657 für die niederländischen Katholiken errichten ließen. Der Chor der Kapelle wurde 1923 völlig erneuert. Im Innern ist die Orgelempore aus der Erbauungszeit noch original erhalten.

### 21 Kirche Heilig Kreuz

Die Urkeimzelle des Dorfes Ellewick-Crosewick war die Kreuzkapelle, die 1678 der Stiftskanoniker Johann Bernhard Abbing errichten ließ, dazu eine Vikarie stiftete und im Jahr 1700 auch die Gründung einer Schule veranlasste. Die heutige Kirche aus dem Jahr 1903 wurde 1937 erweitert. Im Innern der Kirche Heilig Kreuz bzw. Kreuzerhöhung befinden sich noch der Inschriftstein aus der Vorgängerkapelle.

### 22 Rosenkranzstationen

Eine Besonderheit sind die Rosenkranzstationen am Langen Diek auf dem Weg nach Ellewick. Die sechseckige Rosenkranzkapelle wurde 1989 geweiht. Auf dem Weg zum Dorf Ellewick liegen seitlich der Straße im Gebüsch die verschiedenen Rosenkranzstationen, die 1983 errichtet wurden und dort auf eine über 300jährige Tradition als Wallfahrtsweg zurückblicken können. Den Beginn der Rosenkranzstationen bildet die Kreuzigungsgruppe aus dem Jahr 1892.

### 23 Der „Krumme Leewe Häär“


Wie vor jedem der vier ehemaligen Vredener Stadttore steht auch am Windmühlentor ein Standbild als Zeichen des christlichen Glaubens. Der „Krumme Leewe Häär“ stellt den unter dem Kreuz gefallenen (gekrümmten) Christus dar. Das Standbild aus der Mitte des 18. Jh. musste Anfang der 1960er Jahre einer Straßenverbreiterung weichen. Es wurde 1984 unweit der alten Stelle neu errichtet. Es dient als Segensaltar bei Prozessionen.

### 24 Vredener „Torwächter“

Von der mittelalterlichen Stadtbefestigung Vredens aus Gräben, Wall und Stadtmauer ist heute nichts mehr zu sehen. Lediglich der Straßenverlauf des Butenwalls und der Mauerstraße sowie ein Abschnitt des Stadtgrabens zeugen noch davon. An den Standorten der früheren Stadttore stehen gemauerte „Torwächter“ mit Erläuterungstafeln, die dem Passanten deutlich machen, dass man dort den historischen Stadtkern betritt oder verlässt.

### 25 Bronze-Stadtmodelle

auf dem Vredener Marktplatz  
Neben dem „Alten Rathaus“, das als Neubau nach der Kriegszerstörung 1952 fertiggestellt wurde, stehen drei Bronze-Modelle auf Sandsteinquadern, die die verschiedenen Wachstumsphasen der Stadt Vreden plastisch aufzeigen und Geschichte wortwörtlich begreifbar machen.



# NATUR TOUR

Vreden für Alle

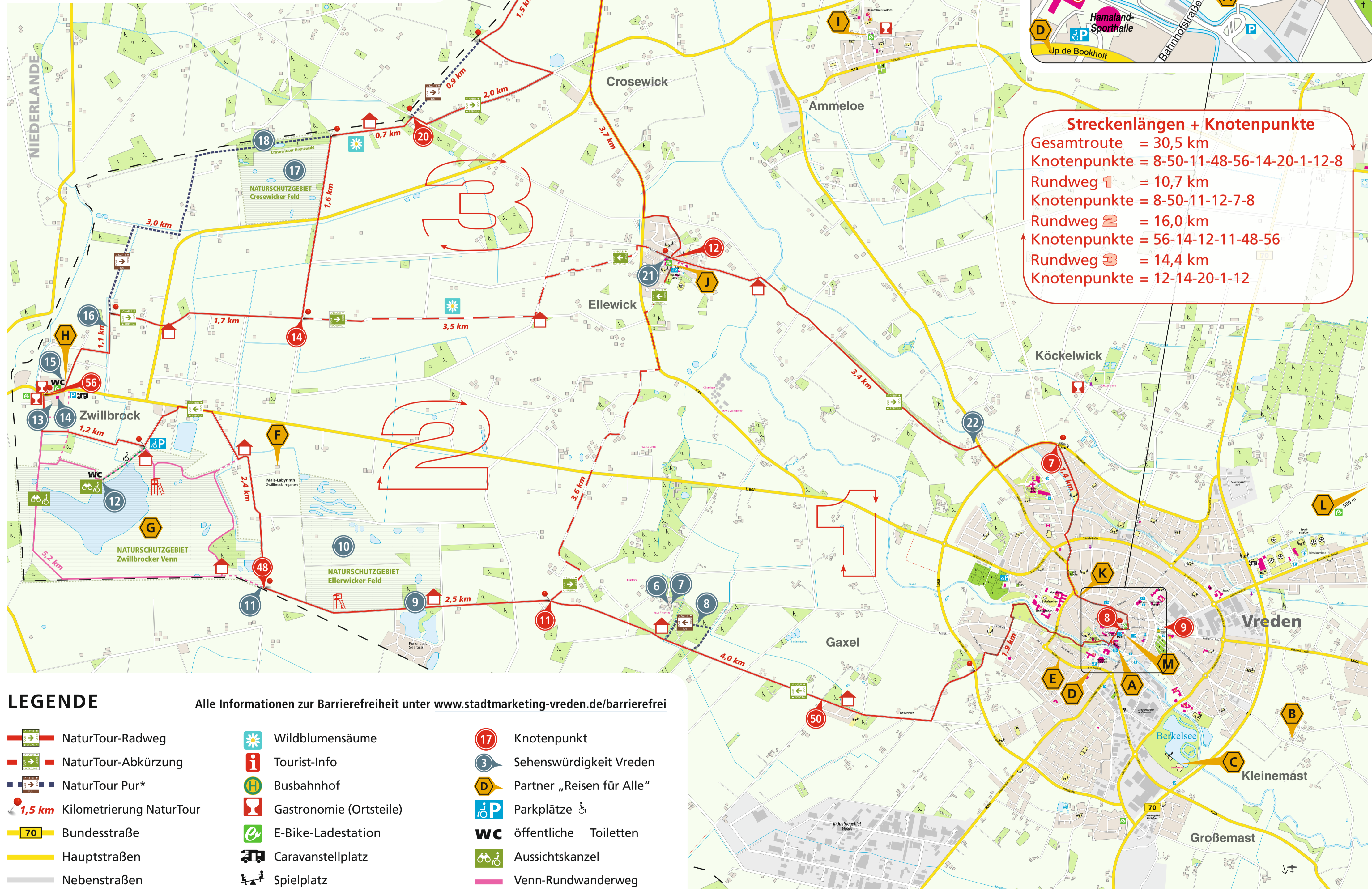


**Vreden entdecken – Das Buch zur Karte!**  
Heimat- und Altertumsverein der Vredener Lande e.V.

Die NaturTour basiert auf dem Buch „Vreden entdecken – Stadtzentrum und Bauerschaften“ von Dr. Hermann Terhalle (Band 98, Heimat- und Altertumsverein der Vredener Lande e.V., ISBN-103-926627-78-6). Mit vielen Bildern und Hintergrundinformationen werden dort die Sehenswürdigkeiten entlang der Radroute beschrieben.

Weitere Touren um Vreden ergänzen das Buch. Es kann im Stadtmarketing Vreden, im kult sowie im Buchhandel für 19,50 € erworben werden.

Hinweis: Routenführung im Buch und der NaturTour unterscheiden sich geringfügig (Seite 118-182)



**Streckenlängen + Knotenpunkte**

Gesamtroute = 30,5 km  
 Knotenpunkte = 8-50-11-48-56-14-20-1-12-8

Rundweg 1 = 10,7 km  
 Knotenpunkte = 8-50-11-12-7-8

Rundweg 2 = 16,0 km  
 Knotenpunkte = 56-14-12-11-48-56

Rundweg 3 = 14,4 km  
 Knotenpunkte = 12-14-20-1-12

## LEGENDE

Alle Informationen zur Barrierefreiheit unter [www.stadtmarketing-vreden.de/barrierefrei](http://www.stadtmarketing-vreden.de/barrierefrei)

- |  |                                 |  |  |  |                           |
|--|---------------------------------|--|--|--|---------------------------|
|  | NaturTour-Radweg                |  | Wildblumensäume                                |  | Knotenpunkt               |
|  | NaturTour-Abkürzung             |  | Tourist-Info                                   |  | Sehenswürdigkeit Vreden   |
|  | NaturTour Pur*                  |  | Busbahnhof                                     |  | Partner „Reisen für Alle“ |
|  | 1,5 km Kilometrierung NaturTour |  | Gastronomie (Ortsteile)                        |  | Parkplätze                |
|  | 70 Bundesstraße                 |  | E-Bike-Ladestation                             |  | öffentliche Toiletten     |
|  | Hauptstraßen                    |  | Caravanstellplatz                              |  | Aussichtskanzel           |
|  | Nebenstraßen                    |  | Spielplatz                                     |  | Venn-Rundwanderweg        |
|  | Grenze                          |  | Aussichtsturm                                  |  | Verbindungswanderweg      |
|  | Gewässer                        |  | Schutzhütte mit Standortangabe für den Notfall |  | Barrierefreier Wanderweg  |
|  | Naturschutzgebiet               |  |  |  |                           |

\*teilweise naturbelassener Weg

Maßstab ca. 1:20.000  
 1000 m

Die Karte wurde zur Verfügung gestellt von der Stadt Vreden, umgesetzt durch die Firma strait aus Vreden. Bilder Umschlagseiten: Titelbild „Radelspaß für Alle“: Olaf E. Rehmt, Vreden Stadtmarketing GmbH; Rückseite Fahrradgruppe: Olaf E. Rehmt, Vreden Stadtmarketing GmbH; Blühwiese: C. Rückriem, Biologische Station Zwillbrock e.V.; Nachdruck auch auszugsweise oder sonstige Vervielfältigung nur mit ausdrücklicher Genehmigung des Herausgebers. Layout & Gestaltung: Oing Druck GmbH & Co. KG in Südlohn; 1. Auflage im Mai 2019

