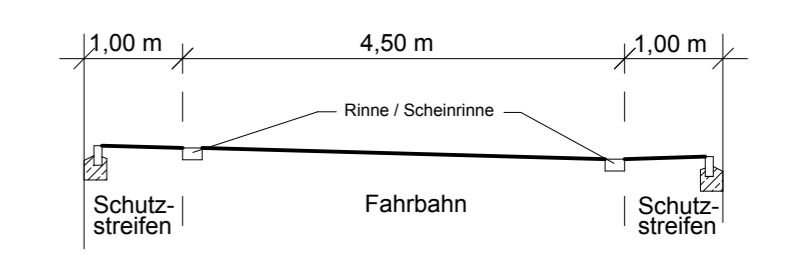




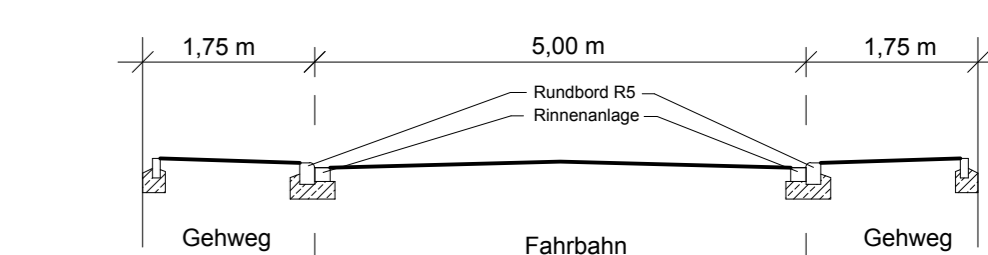
LEGENDE

- Bituminöser Fahrbahnaufbau
- Betonpflaster, Farbe: Braun-Schwarz nuanciert 24/16/8
Ellbogenverband sowie Reihenverband im Kreuzungsbereich
- Betonpflaster, Farbe: Braun-Schwarz nuanciert 16/16/8
Reihenverband
- Betonpflaster, Farbe: Grau 20/20/8
- Rasengittersteine
- Wassergebundene Decke
- Parkflächen, Betonpflaster Anthrazit mit grauer Umrandung
- Geplante Endausbauhöhe
- Straßeneinlaufplanung
- Rinnenanlage
- Scheinrinne
- Baumbestand
- geplante Zierkirsche (*Prunus sargentii* 'Rancho')
- geplanter Spitzahorn (*Acer platanoides* 'Royal Red')
- geplante Ulme (*Ulmus* Hybride Rebona)
- geplante Straßenbeleuchtung

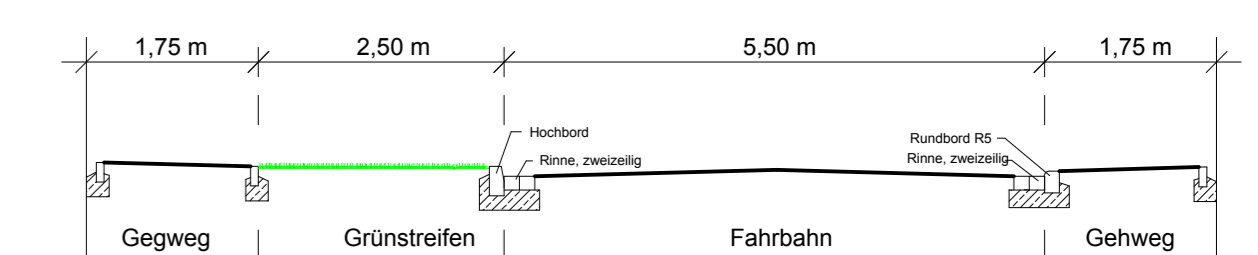
Regelquerschnitt Wohngebiet:



Regelquerschnitt Stichstraße (Heinrich-Hertz-Straße):



Regelquerschnitt Sammelstraße (Eichenstraße):



Ausführungsplan Verkehrsanlagen
 Alle Maße und Höhen sind in der Ört. zu prüfen!
 Dieser Plan hat Vorrang vor allen anderen Plänen und ist nur mit den Straßenlagere- / -gesamtheiten sowie den Gradientenplänen gültig, sofern diese im Umfang der Ausführungszeichnungen enthalten sind.
 Die Angaben zu den Versorgungsleitungen sind nur nachrichtlich. Es gelten nur die Planunterlagen der Versorgungsunternehmen.
 Die Baugrunduntersuchung ist zu beachten!

Stadt Vreden

Erschließung B-Plan Nr.102 "Fasanenweg-Klosterhook"
Ausführungslageplan Straßenausbau

Maßstab: 1:500	Z.-Nr.: 9903001 DL								
Datum: 27.09.2017									
Auftraggeber:	Stadt Vreden Bürgerstraße 14 48881 Vreden								
Änderungen:	<table border="1" style="width: 100%; border-collapse: collapse;"> <tr> <th style="width: 10%;">Nr.</th> <th style="width: 10%;">Datum</th> <th style="width: 10%;">Name</th> <th style="width: 10%;">Art der Änderung</th> </tr> <tr> <td> </td> <td> </td> <td> </td> <td> </td> </tr> </table>	Nr.	Datum	Name	Art der Änderung				
Nr.	Datum	Name	Art der Änderung						

Vreden,